

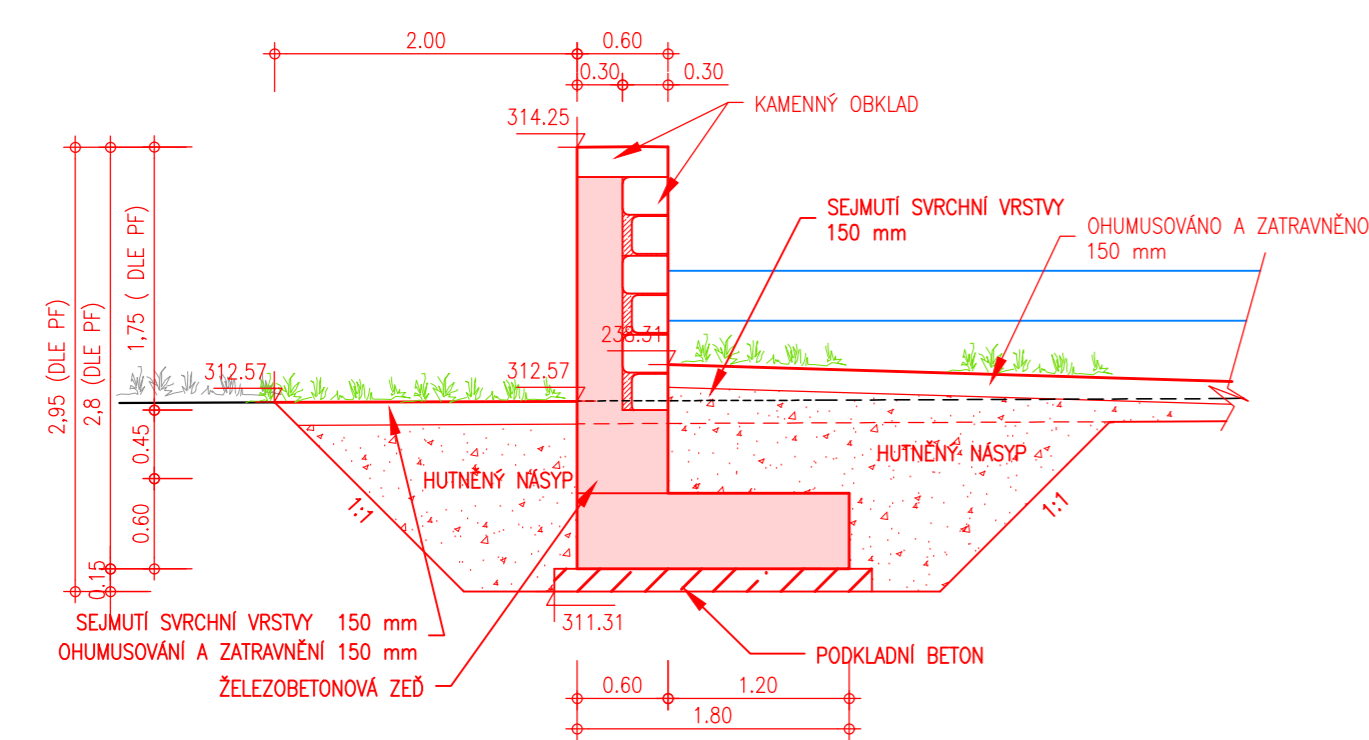
D.3 ÚSEK C -OD MOSTU "U JATEK" PO "KRNOVSKÝ MANCHESTR" (STANIČENÍ km 0,230-0,534)

Z.3.01 ÚPRAVA LEVOBŘEŽNÍ OCHRANNÉ ZÍDKY V km 0,233-0,534

(SO 090.13.4 LEVOBŘEŽNÍ OCHRANNÁ ZÍDKA km 0,233–0,534)

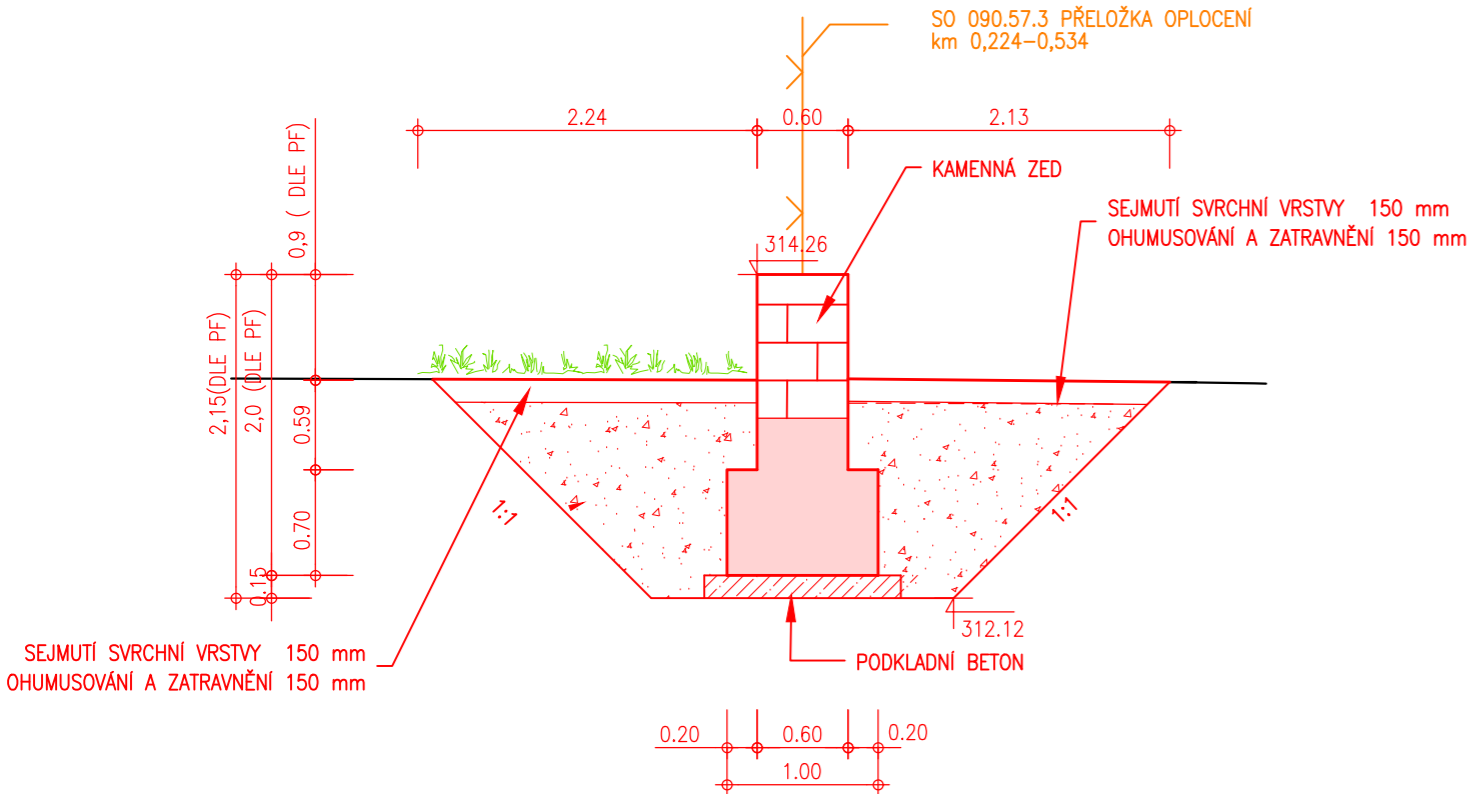
VZOROVÝ PŘÍČNÝ ŘEZ km 0,233 - 0,256 M 1:50

(PF 9.6)



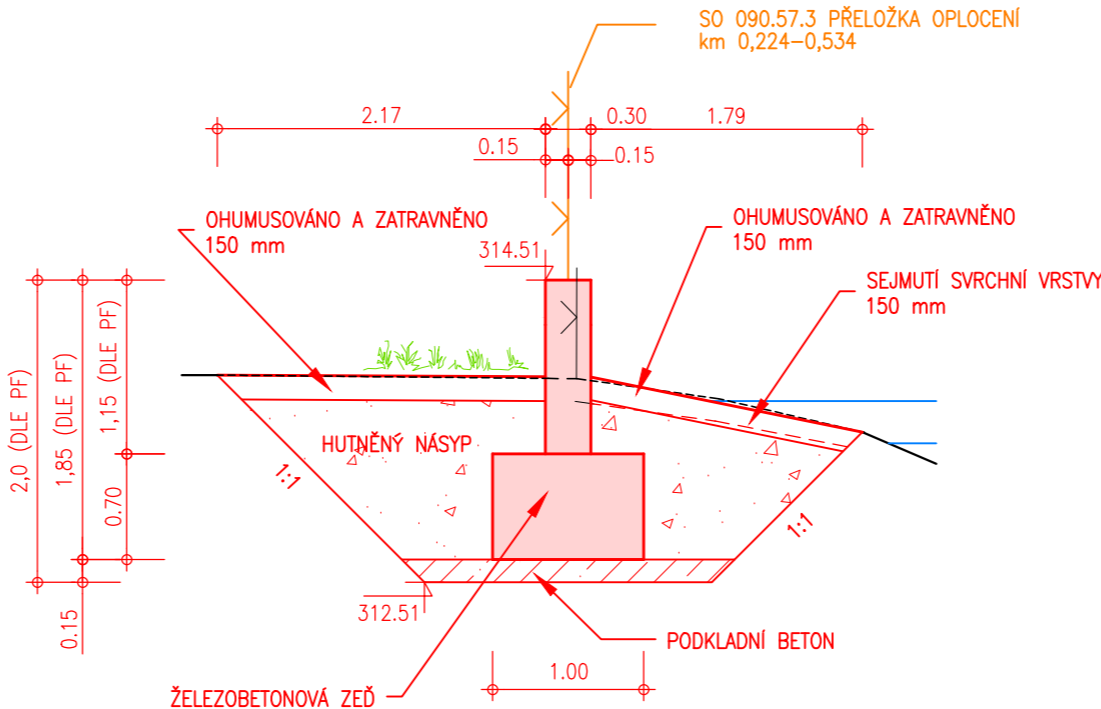
VZOROVÝ PŘÍČNÝ ŘEZ km 0,256 - 0,334 M 1:50

(PF 9.7)



VZOROVÝ PŘÍČNÝ ŘEZ km 0,334 - 0,354 M 1:50

(PF 9.9)



LEGENDA

- ZÁMĚRY MĚSTA KRNOVA – ZAPRACOVÁNÍ VYBRANÝCH PRVKŮ ZE STUDIE "KRNOV: ŘEKA VE MĚSTĚ" ZAŘÁZENÝCH DO I. ETAPY PRACÍ
- SOUVISEJÍCÍ, KOORDINOVANÁ STAVBA

Objednatel: krnov Město Krnov se sídlem Městský úřad Krnov Hlavní náměstí 1, 794 01 Krnov	Zhotovitel: Společnost ATELIER FONTES AQUATIS ATELIER FONTES, s.r.o. Křídlovická 314/19, 603 00 Brno Spolupráce: Ing.Arch. Vendula Markevičová/Public Atelier Ing. Petr Ondruška RSE Project s.r.o.	fontes ATELIER ATELIER FONTES, s.r.o. Křídlovická 314/19, 603 00 Brno	AQUATIS AQUATIS a.s. Botanická 834/56, 602 00 Brno
Akce: KRNOV - ŘEKA VE MĚSTĚ - I. ETAPA			

Hlavní inženýr projektu:	ING. TOMÁŠ HAVLÍČEK	Stupeň:	technický podklad
Zodp. projektant:	ING. ROSTISLAV MIKULÁŠEK	Datum:	LEDEN, 2023
Vypracoval:	ING. JANA HERTLOVÁ	Zakázkové číslo:	AF 2210, AQT 122068A
Kontroloval:	ING. JIŘÍ ŠVANCARA	Název souboru:	D_2_1_5_usek_B_vzor_rez.dwg
Část: D.3 ÚSEK C - od mostu "U Jatek" po "krnovský Manchester" (staničení km 0,230 - 0,534) Z 3.01 ÚPRAVA LEVOBŘEŽNÍ OCHRANNÉ ZÍDKY (ÚSEK MOST U JATEK - SPŠ)			
Název přílohy: VZOROVÝ ŘEZ PROTIPOVODŇOVÝMI ZÍDKAMI		Formát:	3 A4
		Měřítko:	1 : 50
		Číslo přílohy:	D.3.14